



**UKMERGĖS RAJONO SAVIVALDYBĖS
ADMINISTRACIJA**

Biudžetinė įstaiga, Kęstučio a. 3, LT-20114 Ukmergė, tel. (0 340) 60302,
el. p. savivaldybe@ukmerge.lt, el. pristatymo dėžutės adresas 188752174.
Duomenys kaupiami ir saugomi Juridinių asmenų registre, kodas 188752174

Lietuvos Respublikos
Žemės ūkio ministerijai
Gedimino pr. 19,
LT-01103 Vilnius
El. p.: zum@zum.lt

2025-03- Nr.

**DĖL LIETUVOS RESPUBLIKOS VYRIAUSYBĖS NUTARIMO „DĖL NEKILNOJAMŲJŲ
DAIKTŲ UKMERGĖS RAJONO SAVIVALDYBĖJE NURAŠYMO“ PROJEKTO
DERINIMO**

Ukmergės rajono savivaldybės administracija parengė ir teikia derinti Lietuvos Respublikos Vyriausybės nutarimo „Dėl nekilnojamųjų daiktų Ukmergės rajono savivaldybėje nurašymo“ projektą (toliau – Projektas).

Projektas parengtas vadovaujantis Lietuvos Respublikos valstybės ir savivaldybių turto valdymo, naudojimo ir disponavimo juo įstatymo 27 straipsnio 2 ir 6 dalimi ir Lietuvos Respublikos Vyriausybės 2001 m. spalio 19 d. nutarimu Nr. 1250 „Dėl pripažinto nereikalingu arba netinkamu (negalimu) naudoti valstybės ir savivaldybių turto nurašymo, išardymo ir likvidavimo tvarkos aprašo patvirtinimo“.

Ukmergės rajono savivaldybės administracijos direktoriaus 2023 m. liepos 27 d. įsakymu Nr. 9-192 „Dėl Ukmergės rajono savivaldybei nuosavybės teise priklausančio bei valstybei nuosavybės teise priklausančio Ukmergės rajono savivaldybės patikėjimo teise valdomo turto pripažinimo nereikalingu arba netinkamu (negalimu) naudoti ir nurašyti nuolatinės komisijos sudarymo“ sudaryta komisija apžiūrėjo ir nustatė, kad magistralinis griovys, Ukmergės miesto k. v. 8170, kurio inventorinis Nr. 131005-34.1, ilgis 0,774 km ir drenažo tinklas, Ukmergės miesto k. v. 8170, kurio inventorinis Nr. 131001-27.1, ilgis 0,276 km (iš jų 125 mm diametro – 0,084 km, 250 mm diametro – 0,192 km), nereikalingi valstybės funkcijoms atlikti ir nelieka kur jų pritaikyti. Buvo parengta Ukmergės rajono savivaldybės administracijos Nereikalingo arba netinkamo (negalimo) naudoti nekilnojamojo turto 2025-03-07 apžiūros pažyma Nr. 67-49 ir 2025-03-07 apžiūros pažyma Nr. 67-50 (toliau – pažymos), kuriomis komisija pasiūlė – pripažinti turtą nereikalingu ir siūlyti jį nurašyti.

Pažymų pagrindu 2025 m. kovo mėnesį buvo parengtas Ukmergės rajono savivaldybės tarybos sprendimo projektas „Dėl valstybei nuosavybės teise priklausančio Ukmergės rajono savivaldybės patikėjimo teise valdomo turto pripažinimo nereikalingu“, kuriuo buvo pasiūlyta pripažinti nereikalingais valstybės funkcijoms įgyvendinti ir nelikus, kur jų pritaikyti, Savivaldybės patikėjimo teise valdomus nekilnojamuosius daiktus – melioracijos statinius ir siūlyti Lietuvos Respublikos Vyriausybei nurašyti nurodytą turtą.

Siūlymas dėl minėtų melioracijos statinių nurašymo buvo pateiktas, atsižvelgiant į tai, kad pažymose buvo nustatyta, jog melioracijos statiniai nereikalingi. Be to, minėtų melioracijos statinių nėra galimybių panaudoti ir nelieka kur jų pritaikyti. Valstybei nuosavybės teise priklausančių melioracijos statinių ir melioracijos sistemų naudojimo, būklės vertinimo ir melioracijos darbų finansavimo taisyklių, patvirtintų Lietuvos Respublikos žemės ūkio ministro 2013 m. kovo 21 d. įsakymu Nr. 3D-211 „Dėl valstybei nuosavybės teise priklausančių melioracijos statinių ir melioracijos sistemų naudojimo, būklės vertinimo ir melioracijos darbų finansavimo taisyklių patvirtinimo“, 33 punkte reglamentuojama, kad melioracijos statinių nurašymas, melioruotos žemės išbraukimas iš žemės ūkio paskirties melioruotos žemės apskaitos atliekamas pakeitus žemės paskirtį ir (ar) nurašius melioracijos statinius.

Ukmergės mieste tarp Ramygalos ir Žiedo gatvių (teritorija apie 20 ha) žemės sklypų (kadastro Nr. 8170/0005:11; 8170/0005:4; 8170/0005:8; 8170/0005:61) paskirtis pakeista iš žemės ūkio į kitą (pramonės ir sandėliavimo) paskirtį. Melioruota žemė, žemės sklypuose (kadastro Nr. 8170/0005:8, Nr.8170/0005:61, Nr.8170/0005:4, Nr. 8170/0005:11) su įrengta ir veikusia privačių asmenų melioracijos sistema, išbraukta iš žemės ūkio paskirties melioruotos žemės apskaitos 2024 m., pakeitus pagrindinę žemės naudojimo paskirtį ir žemės sklypų savininkams pateikus prašymą nurašyti jiems nuosavybės teise priklausančius melioracijos statinius – mažo diametro drenažo tinklą. Valstybei nuosavybės teise priklausančiam magistraliniam griovys (Ukmergės miesto k. v. 8170, ilgis 0,774 km, kurio pavadinimas plane N G-1-2) ir drenažo tinklas (Ukmergės miesto. k. v. 8170, ilgis – 0,276 km, iš jų 125 mm diametro rinktuvai – 0,084 km, 250 mm diametro rinktuvai – 0,192 km) buvo susiję funkciniais ryšiais ir veikė vienoje melioracijos statinių grupėje kartu su jau nurašytu mažo diametro drenažo tinklu. Nustojus funkcionuoti mažo diametro drenažo tinklui, kuris priklausė žemės savininkams, valstybei priklausančiam didelio diametro drenažo tinklas ir magistralinis griovys tapo nereikalingais valstybės funkcijoms įgyvendinti.

Vadovaujantis Lietuvos Respublikos melioracijos įstatymo 11 straipsnio 2 punktu, pakeitus pagrindinę žemės naudojimo paskirtį atliekamas valstybei nuosavybės teise priklausančių melioracijos statinių nurašymas jeigu likvidavus melioracijos statinius nebus daroma žala kitų asmenų interesams ar valstybės turtui ir gamtinei aplinkai. Nurašomi melioracijos statiniai nepadarys žalos kitų asmenų ar valstybės interesams, turtui ir gamtinei aplinkai. Kadangi dėl nurašomų ir naikinamų melioracijos statinių nebus padaryta žala kitų asmenų ar valstybės interesams, Ukmergės rajono savivaldybės taryba 2025 m. kovo 27 d. sprendimu Nr. 7-59 „Dėl valstybei nuosavybės teise priklausančio Ukmergės rajono savivaldybės patikėjimo teise valdomo turto pripažinimo nereikalingu“ pripažino Valstybei nuosavybės teise priklausančią, Ukmergės rajono savivaldybės patikėjimo teise valdomą turtą (melioracijos statinius) nereikalingu ir siūlo Lietuvos Respublikos Vyriausybei jį nurašyti.

Lietuvos Respublikos Vyriausybės nutarimo „Dėl nekilnojamųjų daiktų Ukmergės rajono savivaldybėje nurašymo“ projekto priede „Nurašomų nereikalingų naudoti Ukmergės rajono savivaldybės patikėjimo teise valdomų nekilnojamųjų daiktų (melioracijos statinių) sąrašas“ pateikta informacija apie nurašomą patikėjimo teise valdomą turtą. Pridedamoje VI Žemė ūkio duomenų centro pažymoje pateikiami visi Ukmergės miesto kadastro vietovės melioracijos statinių kiekiai ir vertės, pridedamose Ukmergės rajono savivaldybės administracijos ilgalaikio turto melioracijos statinių kortelėse aprašytas konkretus nurašomas turtas.

Magistralinio griovio, esančio Ukmergės miesto kadastro vietovėje (ilgis 0,774 km, įsigijimo vertė – 8515,79 Eur, nusidėvėjimas – 7615,55 Eur, likutinė vertė 2025 m. kovo 31 d. – 900,24 Eur. Drenažo tinklo, esančio Ukmergės miesto kadastro vietovėje ilgis 0,276 km (iš jų 125 mm diametro – 0,084 km, 250 mm diametro – 0,192 km), įsigijimo vertė – 2257,33 Eur, nusidėvėjimas – 1699,60 Eur, likutinė vertė 2025 m. kovo 31 d. – 557,73 Eur.

Informacija apie kadastrinių matavimų bylų numerius ir teisinės registracijas neteikiama, nes melioracijos statiniai Nekilnojamojo turto registre neregistruojami.

Melioracijos statiniai neregistruojami Valstybės informacinės paieškos sistemoje (VTIPS), todėl ataskaita neteikiama.

Projekto tikslas – nurašyti pripažintą nereikalingu naudoti valstybei nuosavybės teise priklausančią Ukmergės rajono savivaldybės patikėjimo teise valdomą nekilnojamąjį turtą ir teritoriją, pagal Ukmergės miesto teritorijos bendrąjį planą (Ukmergės miesto teritorijos bendrojo plano keitimas, patvirtintas Ukmergės rajono savivaldybės tarybos 2024-04-25 sprendimu Nr. 7-129) naudoti pagal numatytą paskirtį – pramonės ir sandėliavimo. Teritorijoje numatoma vystyti valstybei svarbų projektą – statyti gamybos ir administracinės paskirties pastatus. Projekto investuotojų rengiamo statybos projekto sprendiniuose projektuojami nauji lietaus nuotekų inžineriniai tinklai funkciškai nesusieti su esamu valstybei priklausančiu magistraliniu grioviu bei drenažo tinklu vandens išleidimui, todėl turtas neparduotinas nelikus kur jį pritaikyti. Nurašius turtą nebus padaryta žala kitų asmenų interesams, valstybės turtui ir gamtinei aplinkai.

Projektas nenotifikuotas Europos Sąjungos komisijai.

Projektas neprieštaruoja Lietuvos Respublikos Vyriausybės programai.

Projektas Europos Sąjungos teisės aktų nuostatų neperkelia ir neįgyvendina.

Projektui įgyvendinti valstybės biudžeto lėšų nereikės.

Priimti naujus ar keisti galiojančius teisės aktus nereikės.

Projekto iniciatorius – Ukmergės rajono savivaldybės administracija.

PRIDEDAMA:

1. Lietuvos Respublikos Vyriausybės nutarimo projektas su priedu, 2 lapai;
2. Ukmergės rajono savivaldybės administracijos 2025 m. kovo 7 d. „Nereikalingo arba netinkamo (negalimo) naudoti nekilnojamojo turto apžiūros pažyma“ Nr. 67-49, kopija, 5 lapai;
3. Ukmergės rajono savivaldybės administracijos 2025 m. sausio 8 d. „Nereikalingo arba netinkamo (negalimo) naudoti nekilnojamojo turto apžiūros pažyma“ Nr. 67-50 kopija, 5 lapai;
4. Ukmergės rajono savivaldybės tarybos 2025 m. kovo 27 d. sprendimo Nr. 7-59 „Dėl valstybei nuosavybės teise priklausančio Ukmergės rajono savivaldybės patikėjimo teise valdomo turto pripažinimo nereikalingu“, kopija, 5 lapai.
5. Ukmergės rajono savivaldybės administracijos 2025-03-05 Ilgalaikio turto Nr. 131001-27.1 (drenažo tinklas Ukmergės mst. 8170) kortelės kopija, 1 lapas;
6. Ukmergės rajono savivaldybės administracijos 2025-03-05 Ilgalaikio turto Nr. 131005-34.1 (Magistralinis griovys Ukmergės mst. 8170) kortelės kopija, 1 lapas;
7. VĮ „Žemės ūkio duomenų centras“ 2025-03-04 pažymos Nr. 1S-7242, kopija, 5 lapai;
8. Lietuvos Respublikos Vyriausybės 2002 m. spalio 4 d. nutarimo Nr. 1578 „Dėl turto perdavimo“, kopija, 1 lapas;
9. Vilniaus apskrities viršininko administracijos 2002 m. spalio mėnesio akto „Dėl turto perdavimo ir priėmimo“, kopija, 1 lapas;
10. Vilniaus apskrities viršininko administracijos 2002 m. spalio mėnesio akto „Dėl turto perdavimo ir priėmimo“ priedo kopija (melioracijos ir hidrotechnikos įrenginių sąrašas, 1 lapas);
11. Ukmergės rajono valdybos 2002 m. gruodžio 11 d. sprendimo Nr. 8-357 „Dėl turto perdavimo“ kopija, 1 lapas;
12. Ukmergės rajono valdybos 2002 m. gruodžio 11 d. sprendimo Nr. 8-357 „Dėl turto perdavimo“ priedo kopija, 1 lapas;
13. 2003-01-10 turto perdavimo priėmimo akto kopija, 1 lapas;
14. Nurašomų melioracijos statinių vietovės planas, 1 lapas.

Administracijos direktorė

Inga Pračkailė

Daiva Židonienė, tel. +370 615 59159, el. p.: daiva.zidoniene@ukmerge.lt

LIETUVOS RESPUBLIKOS VYRIAUSYBĖ

NUTARIMAS

DĖL NEKILNOJAMŲJŲ DAIKTŲ UKMERGĖS RAJONO SAVIVALDYBĖJE NURAŠYMO

20__ m. _____ d. Nr.
Vilnius

Vadovaudamasi Lietuvos Respublikos valstybės ir savivaldybių turto valdymo, naudojimo ir disponavimo juo įstatymo 27 straipsnio 2 ir 6 dalimis ir įgyvendindama Pripažinto nereikalingu arba netinkamu (negalimu) naudoti valstybės ir savivaldybių turto nurašymo, išardymo ir likvidavimo tvarkos aprašą, patvirtintą Lietuvos Respublikos Vyriausybės 2001 m. spalio 19 d. nutarimu Nr. 1250 „Dėl Pripažinto nereikalingu arba netinkamu (negalimu) naudoti valstybės ir savivaldybių turto nurašymo, išardymo ir likvidavimo tvarkos aprašo patvirtinimo“, Lietuvos Respublikos Vyriausybė n u t a r i a:

Nurašyti valstybei nuosavybės teise priklausančius ir šiuo metu Ukmergės rajono savivaldybės patikėjimo teise valdomus, pripažintus nereikalingais valstybės funkcijoms įgyvendinti ir nelikus kur jų pritaikyti, nekilnojamuosius daiktus (melioracijos statinius), esančius Ukmergės rajono savivaldybėje, Ukmergės mieste, Ukmergės miesto kadastro vietovėje, kurių bendra likutinė vertė, neatsižvelgiant į buhalterinėje apskaitoje pripažintą nuvertėjimą, 2025 m. kovo 31 d. – 1457,97 Eur (vienas tūkstantis keturi šimtai penkiasdešimt septyni eurai 97 centai), nurodytus šio nutarimo priede.

Ministras Pirmininkas

Žemės ūkio ministras

Lietuvos Respublikos Vyriausybės
202 m. d. nutarimo Nr.
priedas

**NURAŠOMŲ NEREIKALINGŲ UKMERGĖS RAJONO SAVIVALDYBĖS PATIKĖJIMO TEISE VALDOMŲ NEKILNOJAMŲJŲ
DAIKTŲ (MELIORACIJOS STATINIŲ) SĄRAŠAS**

[illegible]



Kopija tikra
Ukmergės rajono savivaldybės
administracijos
Civilinės metrikacijos ir dokumentų
valdymo skyriaus vyr. specialistė
Kristina Bidzevičienė

2025-03-31

Turto pripažinimo nereikalingu arba netinkamu
(negalimu) naudoti ir jo nurašymo, išardymo ir
Likvidavimo tvarkos aprašo
1 priedas

UKMERGĖS RAJONO SAVIVALDYBĖS ADMINISTRACIJA

(turto valdytojo pavadinimas)

NEREIKALINGO ARBA NETINKAMO (NEGALIMO) NAUDOTI NEKILNOJAMOJO TURTO APŽIŪROS PAŽYMA

2025 m. kovo 7 d. Nr. 67-49

Ukmergė

Komisija, sudaryta Ukmergės rajono savivaldybės 2023 m. liepos 27 d. įsakymu Nr. 9-192 „Dėl Ukmergės rajono savivaldybei nuosavybės teise priklausančio bei valstybei nuosavybės teise priklausančio Ukmergės rajono savivaldybės patikėjimo teise valdomo turto pripažinimo nereikalingu arba netinkamu (negalimu) naudoti ir nurašyti nuolatinės komisijos sudarymo“

(dokumento, kuriuo sudaryta komisija, pavadinimas, data ir Nr.)

iš Ingos Pračkailės – savivaldybės administracijos direktorės (komisijos pirmininkės), Daivos Gladkauskienės - savivaldybės administracijos Turto ir įmonių valdymo skyriaus vedėjos, Dalios Kaušinytės - savivaldybės administracijos Finansų skyriaus vyriausiosios specialistės, Vaidos Marčišauskienės - savivaldybės administracijos Turto ir įmonių valdymo skyriaus vyriausiosios specialistės, Irmos Paškevičienės - savivaldybės administracijos Statybos ir infrastruktūros skyriaus vedėjo pavaduotojos; Gintautės Vildžiūnaitės - savivaldybės administracijos Apskaitos skyriaus vyriausiosios specialistės, Žilvino Dirsės – Ukmergės miesto seniūno,

(vardas, pavardė, pareigų pavadinimas, darbovietė)

apžiūrėjo:

1. Turto pavadinimas Drenažo tinklas (drenažo rinktuvai – 0,276 km, iš jų 125 mm diametro – 0,084 km, 250 mm diametro – 0,192 km).

2. Identifikavimo duomenys drenažo tinklas Ukmergės m. k. v. 8170, melioracijos projektas P1_1979, statybos pabaigos metai – 1979. kurio inventorinis numeris Ukmergės r. savivaldybės ilgalaikio turto kortelėje 131001-27.1; esantis žemės sklypuose, kadastro Nr. 8170/0005:8, Nr. 8170/0005:11, drenažo tinklo užimamas plotas – 0,85 ha.

(adresas, indeksas, plotas (kv. metrais) ir kiti)

3. Kadastro duomenų bylos numeris: nėra.

4. Teisinės registracijos numeris, data, registro įstaigos pavadinimas: nėra.

5. Žemės sklypas (plotas (arais)): nėra.

6. Kiti duomenys apie turtą: nėra.

6.1 Nuosavybės teisė: valstybės, patikėjimo teise valdo ir naudoja Ukmergės rajono savivaldybė.

7. Turto būklė: patenkinama.

Komisijos pasiūlymai:

Melioruota žemė, kurią sudarė žemės sklypai (kadastro Nr. 8170/0005:8, Nr.8170/0005:61, Nr.8170/0005:4, Nr. 8170/0005:11) su įrengta ir veikusia privačių asmenų melioracijos sistema, išbraukta iš žemės ūkio paskirties melioruotos žemės apskaitos 2024 m., pakeitus pagrindinę žemės naudojimo paskirtį ir žemės sklypų savininkams pateikus prašymą nurašyti jiems nuosavybės teise priklausančius melioracijos statinius-drenažo tinklą. Valstybei nuosavybės teise priklausančias drenažo tinklas (Ukmergės m. k. v. 8170, ilgis – 0,276 km, iš jų 125 mm diametro rinktuvai – 0,084 km, 250 mm diametro rinktuvai – 0,192 km) buvo susijęs funkciniais ryšiais ir veikė vienoje melioracijos statinių grupėje kartu su jau nurašytu drenažo tinklu ir magistraliniu grioviu, kurio pavadinimas plane N G-1-2. Nustojus funkcionuoti mažo diametro drenažo tinklui, kuris priklausė žemės savininkams, valstybei priklausančias didelio diametro drenažo tinklas (kaip ir magistralinis griovys) tapo nereikalingu valstybės funkcijoms įgyvendinti. Pagal Ukmergės miesto teritorijos bendrąjį planą (Ukmergės miesto teritorijos bendrojo plano keitimas, patvirtintas Ukmergės rajono savivaldybės tarybos 2024-04-25 sprendimu Nr. 7-129), žemės sklypai,

kuriuose išsidėstęs valstybei priklausantis drenažo tinklas, priskirti pramonės ir sandėliavimo teritorijai. Juose numatoma vystyti valstybei svarbų projektą - statyti gamybos ir administracinės paskirties pastatus. Projekto investuotojų rengiamo statybos projekto sprendiniuose projektuojami nauji lietaus nuotekų inžineriniai tinklai funkciškai nesusieti su esamu valstybei priklausančiu drenažo tinklu vandens išleidimui, todėl nelieka kur jį pritaikyti. Siūlome Valstybei nuosavybės teise priklausančią ir Ukmergės rajono savivaldybės patikėjimo teise valdomą turtą – drenažo tinklą (ilgis - 0,276 km, iš jų 125 mm diametro rinktuvai – 0,084 km, 250 mm diametro rinktuvai – 0,192 km) pripažinti nereikalingu valstybės funkcijoms įgyvendinti ir teikti siūlymą Lietuvos Respublikos Vyriausybei jį nurašyti, nes turtas neparduotinas nelikus kur jį pritaikyti. Nurašius turtą nebus padaryta žala kitų asmenų interesams, valstybės turtui ir gamtinei aplinkai.

Komisijos pirmininkas _____

Nariai _____

(parašas)

(parašas)

(parašas)

(parašas)

(parašas)

(parašas)

Inga Pračkailė

(vardas ir pavardė)

Daiva Gladkauskienė

(vardas ir pavardė)

Dalia Kaušinytė

(vardas ir pavardė)

Vaida Marčišauskienė

(vardas ir pavardė)

Irma Paškevičienė

(vardas ir pavardė)

Gintautė Vildžiūnaite

(vardas ir pavardė)

Žilvinas Diršė

(vardas ir pavardė)



Kopija tikra
Ukmergės rajono savivaldybės
administracijos
Civilinės metrikacijos ir dokumentų
valdymo skyriaus vyr. specialistė
Kristina Būdzevičienė

2025-03-31

Dokumento duomenys

Dokumento registracijos data 2025-03-07 ir Nr. 67-49

Dokumento duomenys	
Objektas	Vidaus dokumentas
Reg. nr.	67-49
Užregistravo	Vaida Marcišauskienė
Papildoma informacija	Dokumentas užregistruotas DVS „Kontora“.
Bendra informacija	
Registras	67 - 67 - Nurašymo aktų registras
Byla	[2025] 7.33-Nurašymo aktų registras
Reg. data	2025-03-07
Eil. Nr.	49
Papildomas nr.	
Rūšis	10 - Pažyma
Antraštė	Nereikalingo arba netinkamo (negalimo) naudoti nekilnojamojo turto apžiūros pažyma
Pastabos	
Lapų sk./Priedo lapų sk.	
Dok. data	
Dok. Nr.	67-49
Dok. grupė	
Slaptumo žyma	
Slaptumo žymų nuorodos	
Egz. Nr.	
Būsena	Užregistruota DVS
Busena 1	
Elektroninis (su kvalifikuotais el. parašais/pažangiais el. parašais)	Ne
Konfidencialus	Ne
Dokumento tipo požymis	2 - DVS sisteminis

Kopija tikra
Ukmergės rajono savivaldybės
administracijos
Civilinės metrikacijos ir dokumentų
valdymo skyriaus vyr. specialistė
Kristina Rūdzevičienė



KRM
2025-03-31

Dokumento duomenys

Dokumento registracijos data 2025-03-07 ir Nr. 67-49

Susiję subjektai		
Rengėjas (pirmas)	15210 - Vaida Marčišauskienė	
Rengėjo (pirmo) padalinys	14 - Turto ir įmonių valdymo skyrius	
Rengėjas (antras)		
Atsakingas	210 - Daiva Gladkauskienė	
Tvirtino		
Suderino		
Pasirašė	186 - Inga Pračkailė, 169 - Dalia Kaušinytė, 156 - Irma Paškevičienė, 120 - Gintautė Vildžiūnaitė, 210 - Daiva Gladkauskienė, 15210 - Vaida Marčišauskienė, 323 - Žilvinas Diršė	
Tvirtino		
Suderino		
Vykdyto informacija		
Terminas iki		
Atsakymo data / Nr.		
Vidaus dokumento etapas		
Kontroliuojamas įvykdymas	Ne	
Įslaptinto dokumento būseną		
Būseną (įslaptinto dokumento)		
Terminas iki (įslaptinto dokumento)		
Pagrindo dok. data (įslaptinto dokumento)		
Pagrindo dok. nr (įslaptinto dokumento)		
Turto duomenys		
NTR objektai	System.Collections.Generic.List`1 [Nevda.Kontora.Model.Pasirinkimai.HierarchinisPasirinkimasSuDviemId]	
Sutarties šalis		
Failai		
Reg. Nr.:	Pavadinimas	Pagrindinis
F-572372	25-03 Nereikalingų Drenažo tinklas.docx	Taip

Ryšio duomenys				
Reg. Nr.:	Objekto tipas	Ryšio tipas	Objekto informacija	Susijęs asmuo
F-572372	Failas		25-03 Nereikalingų Drenažo tinklas.docx, ver.: 1, data: 2025-03-07, Reg. data: 2025-03-07, reg. nr: RD-2466, Rengiamas dokumentas	Vaida Marčišauskienė

Spausdinimo data 2025-03-28



2 lapas iš 3

Dokumento duomenys

Dokumento registracijos data 2025-03-07 ir Nr. 67-49

RD-2466	Rengiamas dokumentas		Reg. data: 2025-03-07, Reg. Nr.: RD-2466, Nereikalingo arba netinkamo (negalimo) naudoti nekilnojamojo turto apžiūros pažyma	Vaida Marcišauskienė
---------	----------------------	--	--	----------------------

Rezoliucijų duomenys

Duomenų nėra.

Pavedimų duomenys

Reg. Nr.:	Reg. Data:	Turinys	Būklė	Kuratorius	Vykdytojai
Duomenų nėra.					

Veiklos žurnalo duomenys

Data	Tipas	Subjektas	Aprašymas	Autorius
Duomenų nėra.				

Pateikimų duomenys

Subjektas	Pastabos
Duomenų nėra.	

Kopija tikra
Ukmergės rajono savivaldybės
administracijos
Civilinės metrikacijos ir dokumentų
valdymo skyriaus vyr. specialistė
Kristina Ridzevičienė





Kopija tikra
Ukmergės rajono savivaldybės
administracijos
Civilinės metrikacijos ir dokumentų
valdymo skyriaus vyr. specialistė
Kristina Ridzevičienė

2025-03-31

Turto pripažinimo nereikalingu arba netinkamu
(negalimu) naudoti ir jo nurašymo, išardymo ir
Likvidavimo tvarkos aprašo
1 priedas

UKMERGĖS RAJONO SAVIVALDYBĖS ADMINISTRACIJA

(turto valdytojo pavadinimas)

NEREIKALINGO ARBA NETINKAMO (NEGALIMO) NAUDOTI NEKILNOJAMOJO TURTO APŽIŪROS PAŽYMA

2025 m. kovo 7 d. Nr. 67-50

Ukmergė

Komisija, sudaryta Ukmergės rajono savivaldybės 2023 m. liepos 27 d. įsakymu Nr. 9-192 „Dėl Ukmergės rajono savivaldybei nuosavybės teise priklausančio bei valstybei nuosavybės teise priklausančio Ukmergės rajono savivaldybės patikėjimo teise valdomo turto pripažinimo nereikalingu arba netinkamu (negalimu) naudoti ir nurašyti nuolatinės komisijos sudarymo“

(dokumento, kuriuo sudaryta komisija, pavadinimas, data ir Nr.)

iš Ingos Pračkailės – savivaldybės administracijos direktorės (komisijos pirmininkės), Daivos Gladkauskienės – savivaldybės administracijos Turto ir įmonių valdymo skyriaus vedėjos, Dalios Kaušinytės – savivaldybės administracijos Finansų skyriaus vyriausiosios specialistės, Vaidos Marcišauskienės – savivaldybės administracijos Turto ir įmonių valdymo skyriaus vyriausiosios specialistės, Irmos Paškevičienės – savivaldybės administracijos Statybos ir infrastruktūros skyriaus vedėjos pavaduotojos, Gintautės Vildžiūnaitės – savivaldybės administracijos Apskaitos skyriaus vyriausiosios specialistės, Žilvino Dirsės – Ukmergės miesto seniūno,

(vardas, pavardė, pareigų pavadinimas, darbovietė)

apžiūrėjo:

1. Turto pavadinimas Magistralinis griovys.

2. Identifikavimo duomenys magistralinis griovys Ukmergės m. k. v. 8170, melioracijos projektas P1 1979, statybos pabaigos metai 1979, ilgis 0,774 km, pavadinimas plane N G-1-2, kurio inventorinis numeris Ukmergės r. savivaldybės ilgalaikio turto kortelėje 131005-34.1; esantis žemės sklypuose, kadastro Nr. 8170/0005:8, Nr.8170/0005:61, Nr.8170/0005:4, Nr. 8170/0005:11, magistralinio griovio užimamas plotas – 2,33 ha.

(adresas, indeksas, plotas (kv. metrais) ir kiti)

3. Kadastro duomenų bylos numeris: nėra.

4. Teisinės registracijos numeris, data, registro įstaigos pavadinimas: nėra.

5. Žemės sklypas (plotas (arais)): nėra.

6. Kiti duomenys apie turta: nėra.

6.1 Nuosavybės teisė: valstybės, patikėjimo teise valdo ir naudoja Ukmergės rajono savivaldybė.

7. Turto būklė: patenkinama.

Komisijos pasiūlymai: Melioruota žemė, kurią sudarė žemės sklypai (kadastro Nr. 8170/0005:8, Nr.8170/0005:61, Nr.8170/0005:4, Nr. 8170/0005:11) su įrengta ir veikusia privačių asmenų melioracijos sistema, 2024 m. išbraukta iš žemės ūkio paskirties melioruotos žemės apskaitos, pakeitus pagrindinę žemės naudojimo paskirtį ir žemės sklypų savininkams pateikus prašymą nurašyti jiems nuosavybės teise priklausančius melioracijos statinius-drenažo tinklą. Valstybei nuosavybės teise priklausančiam magistraliniam griovys (Ukmergės m. k. v. 8170, ilgis 0,774 km, pavadinimas plane N G-1-2) buvo susijęs funkciniais ryšiais ir veikė vienoje melioracijos statinių grupėje kartu su jau nurašytu drenažo tinklu. Nustojus funkcionuoti drenažo tinklui, magistralinis griovys tapo nereikalingu valstybės funkcijoms įgyvendinti. Pagal Ukmergės miesto teritorijos bendrąjį planą (Ukmergės miesto teritorijos bendrojo plano keitimas, patvirtintas Ukmergės rajono savivaldybės tarybos 2024-04-25 sprendimu Nr. 7-129) žemės sklypai, kuriuose išsidėstęs magistralinis griovys, priskirti pramonės ir sandėliavimo teritorijai. Juose numatoma vystyti valstybei svarbų projektą - statyti gamybos ir administracinės paskirties pastatus. Projekto investuotojų rengiamo statybos projekto sprendiniuose projektuojami nauji lietaus nuotekų

inžineriniai tinklai funkciškai nesusieti su esamu magistraliniu grioviu vandens išleidimui, todėl nelieka kur jį pritaikyti. Siūlome Valstybei nuosavybės teise priklausančią ir Ukmergės rajono savivaldybės patikėjimo teise valdomą turtą – magistralinį griovį pripažinti nereikalingu valstybės funkcijoms įgyvendinti ir teikti siūlymą Lietuvos Respublikos Vyriausybei jį nurašyti, nes turtas neparduotinas nelikus kur jį pritaikyti. Nurašius turtą nebus padaryta žala kitų asmenų interesams, valstybės turtui ir gamtinei aplinkai.

Komisijos pirmininkas _____

Nariai _____

(parašas)

(parašas)

(parašas)

(parašas)

(parašas)

(parašas)

Inga Pračkailė

(vardas ir pavardė)

Daiva Gladkauskienė

(vardas ir pavardė)

Dalia Kaušinytė

(vardas ir pavardė)

Vaida Marcišauskienė

(vardas ir pavardė)

Irma Paškevičienė

(vardas ir pavardė)

Gintautė Vildžiūnaitė

(vardas ir pavardė)

Žilvinas Dirsė

(vardas ir pavardė)



Kopija tikra

Ukmergės rajono savivaldybės

administracijos

Civilinės metrikacijos ir dokumentų

valdymo skyriaus vyr. specialistė

Kristina Ridzevičienė

[Signature]
2025-03-31

Dokumento duomenys

Dokumento registracijos data 2025-03-07 ir Nr. 67-50

Dokumento duomenys	
Objektas	Vidaus dokumentas
Reg. nr.	67-50
Užregistravo	Vaida Marčišauskienė
Papildoma informacija	Dokumentas užregistruotas DVS „Kontora“.
Bendra informacija	
Registras	67 - 67 - Nurašymo aktų registras
Byla	[2025] 7.33-Nurašymo aktų registras
Reg. data	2025-03-07
Eil. Nr.	50
Papildomas nr.	
Rūšis	10 - Pažyma
Antraštė	Nereikalingo arba netinkamo (negalimo) naudoti nekilnojamojo turto apžiūros pažyma
Pastabos	
Lapų sk./Priedo lapų sk.	
Dok. data	
Dok. Nr.	67-50
Dok. grupė	
Slaptumo žyma	
Slaptumo žymų nuorodos	
Egz. Nr.	
Būsena	Užregistruota DVS
Busena 1	
Elektroninis (su kvalifikuotais el. parašais/pažangiais el. parašais)	Ne
Konfidencialus	Ne
Dokumento tipo požymis	2 - DVS sisteminis



Kopija tikra
Ukmergės rajono savivaldybės
administracijos
Civilinės metrikacijos ir dokumentų
valdymo skyriaus vyr. specialistė
Kristina Bidzevičienė

2025-03-31


Dokumento duomenys

Dokumento registracijos data 2025-03-07 ir Nr. 67-50

Susiję subjektai		
Rengėjas (pirmas)	15210 - Vaida Marčišauskienė	
Rengėjo (pirmo) padalinys	14 - Turto ir įmonių valdymo skyrius	
Rengėjas (antras)		
Atsakingas	210 - Daiva Gladkauskienė	
Tvirtino		
Suderino		
Pasirašė	186 - Inga Pračkailė, 169 - Dalia Kaušinytė, 156 - Irma Paškevičienė, 120 - Gintautė Vildžiūnaitė, 210 - Daiva Gladkauskienė, 15210 - Vaida Marčišauskienė, 323 - Žilvinas Diršė	
Tvirtino		
Suderino		
Vykdyto informacija		
Terminas iki		
Atsakymo data / Nr.		
Vidaus dokumento etapas		
Kontroliuojamas įvykdymas	Ne	
Įslaptinto dokumento būseną		
Būseną (įslaptinto dokumento)		
Terminas iki (įslaptinto dokumento)		
Pagrindo dok. data (įslaptinto dokumento)		
Pagrindo dok. nr (įslaptinto dokumento)		
Turto duomenys		
NTR objektai	System.Collections.Generic.List`1 [Nevda.Kontora.Model.Pasirinkimai.HierarchinisPasirinkimasSuDviemId]	
Sutarties šalis		
Failai		
Reg. Nr.:	Pavadinimas	Pagrindinis
F-572367	25-03 Nereikalingų Melioracijos griovys.docx	Taip

Ryšio duomenys				
Reg. Nr.:	Objekto tipas	Ryšio tipas	Objekto informacija	Susijęs asmuo
F-572367	Failas		25-03 Nereikalingų Melioracijos griovys.docx, ver.: 1, data: 2025-03-07, Reg. data: 2025-03-07, reg. nr: RD-2465, Rengiamas dokumentas	Vaida Marčišauskienė

Spausdinimo data 2025-03-28



Kopija tikra
Ukmergės rajono savivaldybės
administracijos
Civilinės metrikacijos ir dokumentų
valdymo skyriaus vyr. specialistė
Kristina Ridzevičienė

2 lapas iš 3

Dokumento duomenys

Dokumento registracijos data 2025-03-07 ir Nr. 67-50

RD-2465	Rengiamas dokumentas		Reg. data: 2025-03-07, Reg. Nr.: RD-2465, Nereikalingo arba netinkamo (negalimo) naudoti nekilnojamojo turto apžiūros pažyma	Vaida Marcišauskienė
---------	----------------------	--	--	----------------------

Rezoliucijų duomenys

Duomenų nėra.

Pavedimų duomenys

Reg. Nr.:	Reg. Data:	Turinys	Būklė	Kuratorius	Vykdytojai
Duomenų nėra.					

Veiklos žurnalo duomenys

Data	Tipas	Subjektas	Aprašymas	Autorius
Duomenų nėra.				

Pateikimų duomenys

Subjektas	Pastabos
Duomenų nėra.	



Kopija tikra
Ukmergės rajono savivaldybės
administracijos
Civilinės metrikacijos ir dokumentų
valdymo skyriaus vyr. specialistė
Kristina Bidzevičienė

2025-03-31



**UKMERGĖS RAJONO SAVIVALDYBĖS
TARYBA**

SPRENDIMAS

**DĖL VALSTYBEI NUOSAVYBĖS TEISE PRIKLAUSANČIO UKMERGĖS RAJONO
SAVIVALDYBĖS PATIKĖJIMO TEISE VALDOMO TURTO PRIPAŽINIMO
NEREIKALINGU**

2025 m. kovo 27 d. Nr.
Ukmergė

Vadovaudamasi Lietuvos Respublikos valstybės ir savivaldybių turto valdymo, naudojimo ir disponavimo juo įstatymo 11 straipsnio 1 dalies 2 punktu, 26 straipsnio 1 dalies 8 punktu ir 4 dalimi, Lietuvos Respublikos žemės ūkio ministro 2013 m. kovo 21 d. įsakymu Nr. 3D-211 patvirtintų Valstybei nuosavybės teise priklausančių melioracijos statinių ir melioracijos sistemų naudojimo ir priežiūros, būklės vertinimo, darbų apimčių nustatymo, melioracijos sistemų apsaugos, melioracijos darbų finansavimo ir melioracijos statinių nurašymo taisyklių 33 ir 34 punktu, Pripažinto nereikalingu arba netinkamu (negalimu) naudoti valstybės ir savivaldybių turto nurašymo, išardymo ir likvidavimo tvarkos aprašu, patvirtintu Lietuvos Respublikos Vyriausybės 2001 m. spalio 19 d. nutarimu Nr. 1250 „Dėl Pripažinto nereikalingu arba netinkamu (negalimu) naudoti valstybės ir savivaldybių turto nurašymo, išardymo ir likvidavimo tvarkos aprašo patvirtinimo“, ir atsižvelgdama į 2025 m. kovo 7 d. Nereikalingo arba netinkamo (negalimo) naudoti nekilnojamojo turto apžiūros pažymas Nr. 67-49 ir Nr. 67-50, Ukmergės rajono savivaldybės taryba n u s p r e n d ž i a:

1. Pripažinti valstybei nuosavybės teise priklausančią Ukmergės rajono savivaldybės patikėjimo teise valdomą turtą nereikalingu valstybės funkcijoms įgyvendinti ir nelikus kur jį pritaikyti (pagal priedą).
2. Siūlyti Lietuvos Respublikos Vyriausybei nurašyti šio sprendimo 1 punkte nurodytą turtą, nes turtas neparduotinas nelikus kur jį pritaikyti.
3. Pavesti administracijos direktoriui organizuoti šio sprendimo priede nurodyto turto likvidavimą po turto nurašymo įforminimo.
4. Pripažinti netekusiu galios Ukmergės rajono savivaldybės tarybos 2025 m. sausio 23 d. sprendimą Nr. 7-13 „Dėl valstybei nuosavybės teise priklausančio Ukmergės rajono savivaldybės patikėjimo teise valdomo turto pripažinimo nereikalingu savivaldybės funkcijoms įgyvendinti“.

Savivaldybės meras

Darius Varnas

Kopija tikra
Ukmergės rajono savivaldybės
administracijos
Civilinės metrikacijos ir dokumentų
valdymo skyriaus vyr. specialistė
Kristina Ridaževičienė

Kristina Ridaževičienė
2025-03-31




Ukmergės rajono savivaldybės tarybos
2025 m. kovo 27 d. sprendimo Nr.
priedas

**VALSTYBEI NUOSAVYBĖS TEISE PRIKLAUSANČIO UKMERGĖS RAJONO SAVIVALDYBĖS PATIKĖJIMO TEISE VALDOMO
TURTO, PRIPAŽINIMO NEREIKALINGU VALSTYBĖS FUNKCIJOMS ĮGYVENDINTI IR NELIKUS KUR JĮ PRITAIKYTI, SĄRAŠAS**

Eil. Nr.	Nekilnojamojo turto pavadinimas (melioracijos statinio pavadinimas)	Inventorinis Nr.	Nekilnojamojo turto buvimo vieta (kadastro vietovės pavadinimas)	Kadastro vietovės Nr.	Plano (žemėlapis pavadinimas)	Nusausint i plotai, ha	Matavimo vienetai	Kiekis	Įsigijimo vertė, Eur	Likutinė vertė 2025-03-31 neatsižvelgiant į buhalterinėje apskaityje pripažintą nuvertėjimą, Eur
1	2	3	4	5	6	7	8	9	10	11
1.	Magistralinis griovys	131005-34.1	Ukmergės miesto	8170	81401	2,33	km	0,774	8515,79	900,24
2.	Drenažo tinklas (drenažo rinktuvai d-125 mm – 0,084 km, drenažo rinktuvai d-250 mm – 0,192 km)	131001-27.1	Ukmergės miesto	8170	81401	0,85	km	0,276	2257,33	557,73
Iš viso:									10773,12	1457,97

Kopija tikra
Ukmergės rajono savivaldybės
administracijos
Civilinės metrikacijos ir dokumentų
valdymo skyriaus vyr. specialistė
Kristina Ridzevičienė

[Signature]
2025-03-31



UKMERGĖS RAJONO SAVIVALDYBĖS TARYBOS SPRENDIMO PROJEKTO AIŠKINAMASIS RAŠTAS

2025 m. kovo 7 d.
Ukmergė

1. Sprendimo projekto pavadinimas:

„Dėl valstybei nuosavybės teise priklausančio Ukmergės rajono savivaldybės patikėjimo teise valdomo turto pripažinimo nereikalingu“.

2. Sprendimo projekto rengimo pagrindas:

Lietuvos Respublikos valstybės ir savivaldybių turto valdymo, naudojimo ir disponavimo juo įstatymo 11 straipsnio 1 dalies 2 punktas nustato, kad Savivaldybės patikėjimo teise valdo, naudoja ir disponuoja valstybės turtu, kuris Vyriausybės nutarimais savivaldybėms perduodamas valstybinėms (valstybės perduotoms savivaldybėms) funkcijoms įgyvendinti, 26 straipsnio „Valstybės ir savivaldybių turto pripažinimas nereikalingu arba netinkamu (negalimu) naudoti“ 1 dalies 8 punktas, nustato, kad nematerialusis, ilgalaikis materialusis ir trumpalaikis materialusis turtas pripažįstamas nereikalingu arba netinkamu (negalimu) naudoti, kai yra nereikalingas valstybės ar savivaldybės funkcijoms įgyvendinti ir nelieka kur jį pritaikyti, o 26 straipsnio 4 dalis nustato, kad sprendimą dėl valstybės ar savivaldybių turto pripažinimo nereikalingu arba netinkamu (negalimu) naudoti priima turto valdytojas.

Lietuvos Respublikos žemės ūkio ministro 2013 m. kovo 21 d. įsakymo Nr. 3D-211 „Dėl valstybei nuosavybės teise priklausančių melioracijos statinių ir melioracijos sistemų naudojimo, būklės vertinimo, melioracijos darbų finansavimo taisyklių patvirtinimo“ 33 punktas nustato, kad melioracijos statinių nurašymas, melioruotos žemės išbraukimas iš žemės ūkio paskirties melioruotos žemės apskaitos atliekamas pakeitus pagrindinę žemės naudojimo paskirtį ir (ar) tik nurašius melioracijos statinius ir tik tais atvejais, kai likviduojami melioracijos statiniai nepadaro žalos kitų asmenų interesams ar valstybės turtui ir gamtinei aplinkai, o 34 punktas numato, kad Valstybei nuosavybės teise priklausančių melioracijos statinių nurašymo įforminimą atlieka savivaldybės, kurios patikėjimo teise valdo ir naudoja melioracijos statinius.

Lietuvos Respublikos Vyriausybės 2001 m. spalio 19 d. nutarimu Nr. 1250 „Dėl pripažinto nereikalingu arba netinkamu (negalimu) naudoti valstybės ir savivaldybių turto nurašymo, išardymo ir likvidavimo tvarkos aprašo patvirtinimo“ patvirtinto aprašo IV skyriumi.

2025 m. kovo 7 d. nereikalingo arba netinkamo (negalimo) naudoti nekilnojamojo turto apžiūros pažymos Nr. 67-49 ir 67-50.

3. Sprendimo projekto tikslai ir uždaviniai:

Ukmergės mieste tarp Ramygalos ir Žiedo gatvių (teritorija apie 20 ha) žemės sklypų (kadastro Nr. 8170/0005:11; 8170/0005:4; 8170/0005:8; 8170/0005:61) paskirtis pakeista iš žemės ūkio į pramonės ir sandėliavimo paskirtį. Melioruota žemė minėtoje teritorijoje, kurioje buvo savininkams ir naudotojams priklausančias drenažo tinklas, 2024 m. išbraukta iš žemės ūkio paskirties melioruotos žemės apskaitos, pakeitus pagrindinę žemės naudojimo paskirtį ir žemės sklypų savininkams pateikus prašymą nurašyti jiems nuosavybės teise priklausančius melioracijos statinius-drenažo tinklą.

Valstybei nuosavybės teise priklausančias magistralinis griovys (Ukmergės m. k. v. 8170, ilgis 0,774 km, pavadinimas plane N G-1-2) ir valstybei priklausančias drenažo tinklas (Ukmergės m. k. v. 8170, ilgis – 0,276 km, iš jų 125 mm diametro rinktuvai – 0,084 km, 250 mm diametro rinktuvai – 0,192 km) buvo susijęs funkciniais ryšiais ir veikė vienoje melioracijos statinių grupėje kartu su jau nurašytu drenažo tinklu. Nustojus funkcionuoti sklypų naudotojams priklausiusiam drenažo tinklui, magistralinis griovys ir valstybei priklausančias drenažo tinklas tapo nereikalingu valstybės funkcijoms įgyvendinti.

Kopija tikra
Ukmergės rajono savivaldybės
administracijos
Civilinės metrikacijos ir dokumentų
valdymo skyriaus vyr. specialistė
Kristina Ridzevičienė

2025-03-31



Pagal Ukmergės miesto teritorijos bendrąjį planą (Ukmergės miesto teritorijos bendrojo plano keitimas, patvirtintas Ukmergės rajono savivaldybės tarybos 2024-04-25 sprendimu Nr. 7-129) minėtoje teritorijoje numatoma vystyti valstybei svarbų projektą - statyti gamybos ir administracinės paskirties pastatus. Projekto investuotojų rengiamo statybos projekto sprendiniuose projektuojami nauji lietaus nuotekų inžineriniai tinklai funkciškai nesusieti su esamu magistraliniu grioviu ir valstybei priklausančiu drenažo tinklu, todėl nelieta kur minėtus melioracijos statinius pritaikyti.

Parengtas sprendimo projektas, kuriuo siūloma Valstybei nuosavybės teise priklausančią ir Ukmergės rajono savivaldybės patikėjimo teise valdomą turtą – magistralinį griovį (Ukmergės m. k. v. 8170, ilgis 0,774 km, pavadinimas plane N G-1-2) ir valstybei priklausančią drenažo tinklą (Ukmergės m. k. v. 8170, ilgis – 0,276 km) pripažinti nereikalingu turtu valstybės funkcijoms įgyvendinti ir teikti siūlymą Lietuvos Respublikos Vyriausybei jį nurašyti, nes turtas neparduotinas nelikus kur jį pritaikyti (nurašius turtą nebus padaryta žala kitų asmenų interesams, valstybės turtui ir gamtinei aplinkai), pavesti administracijos direktoriui organizuoti minėto turto likvidavimą po turto nurašymo įforminimo.

4. Siūlomos naujos teisinio reguliavimo nuostatos (jeigu teikiamas sprendimo pakeitimo projektas, rengiamas sprendimo projekto lyginamasis variantas): –

5. Laukiami rezultatai: Neigiamų pasekmių nenumatoma.

6. Lėšų poreikis ir šaltiniai: Sprendimo įgyvendinimui lėšos nereikalingos.

7. Administracinės naštos pokyčio vertinimas: –

8. Lietuvos Respublikos korupcijos prevencijos įstatymo 8 straipsnio 1 dalyje numatytais atvejais – sprendimo projekto antikorupcinis vertinimas: –

9. Kiti sprendimui priimti reikalingi pagrindimai, skaičiavimai ar paaiškinimai: –

10. Priimtas sprendimas turi būti pateikiamas*: Apskaitos skyriui, Turto ir įmonių valdymo skyriui, Žemės ūkio ir kaimo plėtros skyriui.

11. Aiškinamojo rašto priedai: –

Turto ir įmonių valdymo skyriaus
vyriausioji specialistė

Vaida Marčišauskienė

Kopija tikra
Ukmergės rajono savivaldybės
administracijos
Civilinės metrikacijos ir dokumentų
valdymo skyriaus vyr. specialistė
Kristina Ridzevičienė

Kristina Ridzevičienė
2025-03-31



DETALŪS METADUOMENYS	
Dokumento sudarytojas (-ai)	Ukmergės rajono savivaldybės administracija
Dokumento pavadinimas (antraštė)	Dėl valstybei nuosavybės teise priklausančio Ukmergės rajono savivaldybės patikėjimo teise valdomo turto pripažinimo nereikalingu
Dokumento registracijos data ir numeris	2025-03-27 Nr. 7-59
Dokumento gavimo data ir dokumento gavimo registracijos numeris	-
Dokumento specifikacijos identifikavimo žymuo	ADOC-V1.0
Parašo paskirtis	Pasirašymas
Parašą sukūrusio asmens vardas, pavardė ir pareigos	Darius Varnas Meras
Parašo sukūrimo data ir laikas	2025-03-27 15:08
Parašo formatas	Trumpalaikio galiojimo (XAdES-T)
Laiko žymoje nurodytas laikas	2025-03-27 15:08
Informacija apie sertifikavimo paslaugų teikėją	ADIC CA ECC
Sertifikato galiojimo laikas	2024-09-23 10:34 - 2029-09-22 10:34
Parašo paskirtis	Registravimas
Parašą sukūrusio asmens vardas, pavardė ir pareigos	Diana Tiškuvienė Vyriausiasis specialistas
Parašo sukūrimo data ir laikas	2025-03-27 15:39
Parašo formatas	Trumpalaikio galiojimo (XAdES-T)
Laiko žymoje nurodytas laikas	2025-03-27 15:39
Informacija apie sertifikavimo paslaugų teikėją	SK ID Solutions EID-Q 2021E
Sertifikato galiojimo laikas	2024-11-12 12:31 - 2029-11-12 23:59
Informacija apie būdus, naudotus metaduomenų vientisumui užtikrinti	-
Pagrindinio dokumento priedų skaičius	0
Pagrindinio dokumento pridedamų dokumentų skaičius	0
Programinės įrangos, kuria naudojantis sudarytas elektroninis dokumentas, pavadinimas	Elpako v.20250312.1
Informacija apie elektroninio dokumento ir elektroninio (-ių) parašo (-ų) tikrinimą (tikrinimo data)	Tikrinant dokumentą nenustatyta jokių klaidų (2025-03-27)
Elektroninio dokumento nuorašo atspausdinimo data ir ją atspausdinęs darbuotojas	2025-03-27 nuorašą suformavo Daiva Židonienė
Paieškos nuoroda	-
Papildomi metaduomenys	-

Kopija tikra
Ukmergės rajono savivaldybės
administracijos
Civilinės metrikacijos ir dokumentų
valdymo skyriaus vyř. specialistė
Kristina Ridzevičienė

Kristina Ridzevičienė
2025-03-27



Ilgalaikio turto kortelė

Ilgalaikio turto Nr. 131001-27.1
Pilnas pavadinimas Drenažo tinklas Ukmergės mst. 8170

Ukmergės rajono savivaldybės administracija
Kęstučio a. 3
LT-20114 Ukmergė

Tel. Nr. 8 340 60302
Fakso Nr. 8 340 63370
PVM mokėtojo k

Serijinis Nr.
IT grupės kodas
IT pogrupio kodas
IT vieta Ukmergės miestas
Perdavimo naudoti akto Nr. 2002.10.01
Kiekis 2 0,276 KM

IT nusidėvėjimo knyga PAGR
Atsakingas darbuotojas
Nenaudojamas Ne
Tinkamumas
Nuosavybė Valstybės
Disponavimas Valdomas patikėjimo teise
Atsakingas asmuo Raimondas Puodžiūnas

Įsigijimo data 1979-08-01
Perleidimo data

Laikotarpis
Įsigijimo savikaina 2.257,33
Nusidėvėjimas -1699,60
Likutinė vertė 557,73
Gryn. perleidimo pajamos 0,00
Pelnas/Nuostolis 0,00
Balansinė vertė perleidimui 0,00
Neperleista
Likvidacinė vertė 0,00

Nusidėvėjimo metodas Tiesiog.
Nusid. pradžios data 1979-08-01
Nusid. metų skaičius 60,00
Tiesiog. met. % 0,00
IT reg.grupė 1203100

Registravim		Dokumento		Išorinis	IT reg.					IT nusi- dėvėjimo
IT reg. data	data	tipas	Dokumento Nr.	dokumento Nr.	kategorija	IT reg. tipas	Suma	Debeto suma	Kredito suma	dienos
1979-08-01	2025-03-05		PERGRUP.	PAŽYMA		Įsigijimo savikain	2.257,33	2.257,33	0,00	0
Iš viso Įsigijimo savikaina							2.257,33	2.257,33	0,00	
2025-03-05	2025-03-05		PERGRUP.	PAŽYMA		Nusidėvėjimas	-1699,60	0,00	1699,60	0
Iš viso Nusidėvėjimas							-1699,60	0,00	1699,60	0

Kopija tikra
Ukmergės rajono savivaldybės
administracijos
Civilinės metrikacijos ir dokumentų
valdymo skyriaus vyr. specialistė
Kristina Bidzevičienė



Ilgalaikio turto kortelė

Ilgalaikio turto Nr. 131005-34.1
Pilnas pavadinimas Magistral. grioviai Ukmergės mst. 8170

Ukmergės rajono savivaldybės administracija
Kęstučio a. 3
LT-20114 Ukmergė

Tel. Nr. 8 340 60302
Fakso Nr. 8 340 63370
PVM mokėtojo k

Serijinis Nr.
IT grupės kodas
IT pogrupio kodas
IT vieta Ukmergės miestas
Perdavimo naudoti akto Nr. 2002.10.01
Kiekis 2 0,774 KM

IT nusidėvėjimo knyga PAGR
Atsakingas darbuotojas
Nenaudojamas Ne
Tinkamumas
Nuosavybė Valstybės
Disponavimas Valdomas patikėjimo teise
Atsakingas asmuo Raimondas Puodžiūnas

Įsigijimo data 1979-08-01
Perleidimo data

Laikotarpis
Įsigijimo savikaina 8.515,79
Nusidėvėjimas -7615,55
Likutinė vertė 900,24
Gryn. perleidimo pajamos 0,00
Pelnas/Nuostolis 0,00
Balansinė vertė perleidimui 0,00
Neperleista
Likvidacinė vertė 0,00

Nusidėvėjimo metodas Tiesiog.
Nusid. pradžios data 1979-08-01
Nusid. metų skaičius 40,00
Tiesiog. met. % 0,00
IT reg.grupė 1203100


Registravim		Dokumento		Išorinis	IT reg.					IT nusi- dėvėjimo
IT reg. data	data	tipas	Dokumento Nr.	dokumento Nr.	kategorija	IT reg. tipas	Suma	Debeto suma	Kredito suma	dienos
1989-05-01	2025-03-05		PERGRUP.	PAŽYMA		Įsigijimo savikain	8.515,79	8.515,79	0,00	0
						Iš viso įsigijimo savikaina	8.515,79	8.515,79	0,00	
2025-03-05	2025-03-05		PERGRUP.	PAŽYMA		Nusidėvėjimas	-7.615,55	0,00	7.615,55	0
						Iš viso Nusidėvėjimas	-7.615,55	0,00	7.615,55	

Paskutinis puslapis



Kopija tikra
Ukmergės rajono savivaldybės
administracijos
Civilinės metrikacijos ir dokumentų
valdymo skyriaus vyr. specialistė
Kristina Bidzevičienė

2025-03-31



ŽEMĖS ŪKIO
DUOMENŲ
CENTRAS

VALSTYBĖS ĮMONĖ ŽEMĖS ŪKIO DUOMENŲ CENTRAS

Valstybės įmonė Žemės ūkio duomenų centras, Vinco Kudirkos g. 18-1, LT-01113 Vilnius
Įmonės k. 306205513, PVM m. k. LT100015583514
Duomenys kaupiami ir saugomi Juridinių asmenų registre
Tel. (0 5) 266 0620, E. pristatymas 306205513, el. p. info@zudc.lt, www.zudc.lt

Ukmergės rajono savivaldybės administracijai

2025-03-

Nr. 1S-

El. p. priimamasis@ukmerge.lt

| 2025-02-26 Nr. (6.11Mr) 18-756

DĖL PAŽYMOŠ APİE MELİORUOTOS STATINIŲ KİEKİUS IR VERTES

Valstybės įmonė Žemės ūkio duomenų centras (toliau – Žemės ūkio duomenų centras) iš Ukmergės rajono savivaldybės administracijos Žemės ūkio ir kaimo plėtros skyriaus gavo 2025 m. vasario 26 d. raštą Nr. (6.11Mr) 18-756 „Dėl pažymos apie melioracijos statinių kiekius ir vertes“ (Žemės ūkio duomenų centre gautas ir užregistruotas Nr. 2G-4427), kuriame prašoma parengti pažymą apie Ukmergės miesto kadastro vietovės melioracijos statinių kiekius, vertes ir nusidėvėjimą (pagal valstybei priklausančius melioracijos statinių kiekius ir vertes bei visas nuosavybės formas) kovo 31 dienai.

Žemės ūkio duomenų centras, vadovaudamasi Melioruotos žemės ir melioracijos statinių apskaitos taisyklių, patvirtintų Lietuvos Respublikos žemės ūkio ministro 2004 m. balandžio 29 d. įsakymu Nr. 3D-243 „Dėl melioruotos žemės ir melioracijos statinių apskaitos taisyklių patvirtinimo“ 22 punktu ir 22.4 papunkčiu, kitų teisės aktų nuostatomis bei atsižvelgdamas į Ukmergės rajono savivaldybės administracijos Žemės ūkio ir kaimo plėtros skyriaus raštą, teikia Jums prašomus suvestinius melioruotos žemės ir melioracijos statinių apskaitos 2025 m. kovo 31 d. duomenis apie valstybei nuosavybės teise bei pagal visas nuosavybės formas priklausančių melioracijos statinių kiekius ir vertes Ukmergės miesto kadastro vietovėje.

PRIDEDAMA:



Kopija tikra
Ukmergės rajono savivaldybės
administracijos
Civilinės metrikacijos ir dokumentų
valdymo skyriaus vyr. specialistė
Kristina Bidzevičienė

2025-03-31

1. Duomenys apie valstybei nuosavybės teise priklausančius melioracijos statinių kiekius ir vertes Ukmergės miesto kadastro vietovėje (VALSTYBES_03_UKMERGES_MST.xlsx);

2. Duomenys apie melioracijos statinių kiekius ir vertes pagal visas nuosavybės formas Ukmergės miesto kadastro vietovėje (BENDRAS_03_UKMERGES_MST.xlsx).

Generalinis direktorius

Algirdas Juozaponis



Paulius Ulickas

Tel. +370 698 28 199, el. p. paulius.ulickas@zudc.lt

Duomenys apie valstybei nuosavybės teise priklausančius melioracijos statinių kiekius ir vertes
Ukmergės miesto kadastro vietovėje

(2025 m. kovo 31 d.)

Nusausinta žemė	ha	114,51
Iš jos drenažu	ha	86,51
Drenažo tinklas	km	1,73
Iš jų		
Rinktuvai	km	1,73
Sausintuvai	km	0,00
Magistraliniai grioviai	km	4,10
Apsauginiai grioviai	km	0,00
Pylimai	km	0,00
Hidrotechniniai statiniai	vnt.	5
Iš jų		
Regulatoriai (slenksčiai, greitvietės)	vnt.	0
Tiltai	vnt.	0
Pralaidos	vnt.	5
Kiti (lieptai)	vnt.	0
Kiti (0205)	vnt.	0
Eksploataciniai (vietiniai) keliai	km	0,00
Sausinimo siurblynės	vnt.	0
Drėkinama žemė	ha	0,00
Tvenkinių HTS	vnt.	0
Tvenkiniai	ha	0,00
Drėkinamo tinklo vamzdynas	km	0,00
Drėkinimo siurblynės	vnt.	0
Lietinimo įrenginiai	vnt.	0

STATINIŲ BALANSINĖ VERTĖ

Eil. nr.	Statinio pavadinimas	Balansinė vertė, Eur.	Nusidėvėjimas, Eur.	Mėnesinis nusidėvėjimas, Eur.	Likutinė vertė, Eur.
1.	Drenažo tinklas	14149,22	10653,31	20,32	3495,91
2.	Regulatoriai	0,00	0,00	0,00	0,00
3.	Tiltai	0,00	0,00	0,00	0,00
4.	Pralaidos	134720,81	55599,59	193,93	79121,22
5.	Kiti (lieptai)	0,00	0,00	0,00	0,00
6.	Magistraliniai grioviai	45109,48	40340,76	97,31	4768,72
7.	Apsauginiai grioviai	0,00	0,00	0,00	0,00
8.	Pylimai	0,00	0,00	0,00	0,00
9.	Eksploataciniai keliai	0,00	0,00	0,00	0,00
10.	Sausinimo siurblynės	0,00	0,00	0,00	0,00
11.	Tvenkinių HTS	0,00	0,00	0,00	0,00
12.	Drėkinimo siurblynės	0,00	0,00	0,00	0,00
13.	Drėkinimo tinklo vamzdynas	0,00	0,00	0,00	0,00
14.	Lietinimo įrenginiai	0,00	0,00	0,00	0,00
	Iš viso	193979,51	106593,66	311,56	87385,85



Kopija tikra
Ukmergės rajono savivaldybės
administracijos
Civilinės metrikacijos ir dokumentų
valdymo skyriaus vyr. specialistė
Kristina Bidzevičienė

2025-03-31

Duomenys apie melioracijos statinių kiekius ir vertes pagal visas nuosavybės formas Ukmergės miesto kadastro vietovėje

(2025 m. kovo 31 d.)

Nusausinta žemė	ha	114,51
Iš jos drenažu	ha	86,51
Drenažo tinklas	km	19,41
Iš jų		
Rinktuvai	km	3,19
Sausintuvai	km	16,23
Magistraliniai grioviai	km	4,10
Apsauginiai grioviai	km	0,00
Pylimai	km	0,00
Hidrotechniniai statiniai	vnt.	5
Iš jų		
Regulatoriai (slenksčiai, greitvietės)	vnt.	0
Tiltai	vnt.	0
Pralaidos	vnt.	5
Kiti (lieptai)	vnt.	0
Kiti (0205)	vnt.	0
Eksploataciniai (vietiniai) keliai	km	0,00
Sausinimo siurblynės	vnt.	0
Drėkinama žemė	ha	0,00
Tvenkinių HTS	vnt.	0
Tvenkiniai	ha	0,00
Drėkinimo tinklo vamzdynas	km	0,00
Drėkinimo siurblynės	vnt.	0
Lietinimo įrenginiai	vnt.	0

STATINIŲ BALANSINĖ VERTĖ

Eil. nr.	Statinio pavadinimas	Balansinė vertė, Eur.	Nusidėvėjimas, Eur.	Mėnesinis nusidėvėjimas, Eur.	Likutinė vertė, Eur.
1.	Drenažo tinklas	27232,80	20788,91	39,11	6443,89
2.	Regulatoriai	0,00	0,00	0,00	0,00
3.	Tiltai	0,00	0,00	0,00	0,00
4.	Pralaidos	134720,81	55599,59	193,93	79121,22
5.	Kiti (lieptai)	0,00	0,00	0,00	0,00
6.	Magistraliniai grioviai	45109,48	40340,76	97,31	4768,72
7.	Apsauginiai grioviai	0,00	0,00	0,00	0,00
8.	Pylimai	0,00	0,00	0,00	0,00
9.	Eksploataciniai keliai	0,00	0,00	0,00	0,00
10.	Sausinimo siurblynės	0,00	0,00	0,00	0,00
11.	Tvenkinių HTS	0,00	0,00	0,00	0,00
12.	Drėkinimo siurblynės	0,00	0,00	0,00	0,00
13.	Drėkinimo tinklo vamzdynas	0,00	0,00	0,00	0,00
14.	Lietinimo įrenginiai	0,00	0,00	0,00	0,00
	Iš viso	207063,09	116729,26	330,35	90333,83



Kopija tikra
Ukmergės rajono savivaldybės
administracijos
Civilinės metrikacijos ir dokumentų
valdymo skyriaus vyr. specialistė
Kristina Bidzevičienė

2025-03-31

DETALŪS METADUOMENYS	
Dokumento sudarytojas (-ai)	Valstybės įmonė Žemės ūkio duomenų centras 306205513, Vinco Kudirkos g. 18-1, LT-03105 Vilnius
Dokumento pavadinimas (antraštė)	Dėl pažymos apie melioracijos statinių kiekius ir vertes
Dokumento registracijos data ir numeris	2025-03-04 Nr. 1S-7242
Dokumento gavimo data ir dokumento gavimo registracijos numeris	–
Dokumento specifikacijos identifikavimo žymuo	ADOC-V1.0
Parašo paskirtis	Pasirašymas
Parašą sukūrusio asmens vardas, pavardė ir pareigos	Paulius Ulickas, Inžinierius hidrotechnikas, Melioracijos skyrius
Sertifikatas išduotas	PAULIUS ULICKAS LT
Parašo sukūrimo data ir laikas	2025-03-04 15:04:19 (GMT+02:00)
Parašo formatas	XAdES-T
Laiko žymoje nurodytas laikas	2025-03-04 15:04:34 (GMT+02:00)
Informacija apie sertifikavimo paslaugų teikėją	EID-SK 2016, AS Sertifitseerimiskeskus EE
Sertifikato galiojimo laikas	2024-01-30 16:46:35 – 2029-01-28 23:59:59
Parašo paskirtis	Pasirašymas
Parašą sukūrusio asmens vardas, pavardė ir pareigos	Algirdas Juozaponis, Generalinis direktorius
Sertifikatas išduotas	ALGIRDAS JUOZAPONIS LT
Parašo sukūrimo data ir laikas	2025-03-04 16:09:22 (GMT+02:00)
Parašo formatas	XAdES-T
Laiko žymoje nurodytas laikas	2025-03-04 16:09:39 (GMT+02:00)
Informacija apie sertifikavimo paslaugų teikėją	EID-SK 2016, AS Sertifitseerimiskeskus EE
Sertifikato galiojimo laikas	2022-12-29 11:48:34 – 2027-12-28 23:59:59
Informacija apie būdus, naudotus metaduomenų vientisumui užtikrinti	"Registravimas" paskirties metaduomenų vientisumas užtikrintas naudojant "RCSC IssuingCA, VI Registru centras - i.k. 124110246 LT" išduotą sertifikatą "Dokumentų valdymo sistema Avily, Žemės ūkio duomenų centras, VĮ, į.k.306205513 LT", sertifikatas galioja nuo 2023-01-03 14:19:48 iki 2026-01-02 14:19:48
Pagrindinio dokumento priedų skaičius	2
Pagrindinio dokumento pridedamų dokumentų skaičius	–
Pridedamo dokumento sudarytojas (-ai)	–
Pridedamo dokumento pavadinimas (antraštė)	–
Pridedamo dokumento registracijos data ir numeris	–
Programinės įrangos, kuria naudojantis sudarytas elektroninis dokumentas, pavadinimas	Dokumentų valdymo sistema Avily, versija 3.5.81
Informacija apie elektroninio dokumento ir elektroninio (-ių) parašo (-ų) tikrinimą (tikrinimo data)	Atitinka specifikacijos keliamus reikalavimus. Visi dokumente esantys elektroniniai parašai galioja (2025-03-04 16:42:42)
Paieškos nuoroda	–
Papildomi metaduomenys	Nuorašą suformavo 2025-03-04 16:42:43 Dokumentų valdymo sistema Avily



Kopija tikra
Ukmergės rajono savivaldybės
administracijos
Civilinės metrikacijos ir dokumentų
valdymo skyriaus vyr. specialistė
Kristina Bidzevičienė

2025-03-37

LIETUVOS RESPUBLIKOS VYRIAUSYBĖ

N U T A R I M A S
DĖL TURTO PERDAVIMO2002 m. spalio 4 d. Nr. 1578
Vilnius

Vadovaudamasi Lietuvos Respublikos valstybės ir savivaldybių turto valdymo, naudojimo ir disponavimo juo įstatymo (Žin., 1998, Nr. 54-1492; 2002, Nr. 60-2412) 9 ir 10 straipsniais ir įgyvendindama Lietuvos Respublikos Vyriausybės 2001 m. sausio 5 d. nutarimą Nr. 16 „Dėl Valstybės turto perdavimo valdyti, naudoti ir disponuoti juo tvarkos“ (Žin., 2001, Nr. 3-48) ir 2002 m. vasario 27 d. nutarimą Nr. 295 „Dėl įstatymų nuostatų, nurodančių perduoti savivaldybėms kai kuriuos apskrities viršininko įgaliojimus žemės ūkio klausimais, vykdymo“ (Žin., 2002, Nr. 22-833), Lietuvos Respublikos Vyriausybė n u t a r i a:

1. Perduoti Ukmergės rajono savivaldybei valdyti ir naudoti patikėjimo teise šį valstybei nuosavybės teise priklausančią turtą, šiuo metu patikėjimo teise valdomą ir naudojamą Vilniaus apskrities viršininko: ilgalaikį materialųjį turtą (likutinė vertė – 2671060,15 lito), trumpalaikį materialųjį turtą (likutinė vertė – 8310,65 lito), taip pat melioracijos ir hidrotechnikos įrenginius (likutinė vertė – 110478236 litai) pagal Vilniaus apskrities viršininko patvirtintus sąrašus.

2. Įgalioti Vilniaus apskrities sekretorių Feliksą Kolosauską pasirašyti 1 punkte nurodyto valstybės turto perdavimo ir priėmimo aktus.

MINISTRAS PIRMININKAS

ALGIRDAS BRAZAUSKAS

ŽEMĖS ŪKIO MINISTRAS

JERONIMAS KRAUJELIS



Kristina Bagdonavičienė
Ukmergės rajono savivaldybės
administracijos
Personalo, civilinės metrikacijos ir
dokumentų valdymo skyriaus
Vr. specialistė
Kristina Bagdonavičienė

VILNIAUS APSKRITIES
VIRŠININKO ADMINISTRACIJA

AKTAS
2002-10 Nr

Dėl turto perdavimo ir priėmimo

Vilniaus apskrities viršininko administracija, atstovaujama įgalioto apskrities sekretoriaus Felikso Kolosausko, vadovaudamasi Lietuvos Respublikos Vyriausybės 2002 m. spalio 4 d. nutarimu Nr. 1578 „Dėl turto perdavimo“, perduoda, o Ukmergės rajono savivaldybė, atstovaujama merės J. Akstinavičienės, veikiančios pagal administracijos nuostatus, priima šį valstybei nuosavybės teise priklausantį turtą valdyti ir naudoti patikėjimo teise:

1. Ilgalaikį materialųjį turtą, kurio likutinė vertė-2671060,15lito.
2. Trumpalaikį materialųjį turtą, kurio likutinė vertė-8310,65 lito.
3. Melioracijos ir hidrotechnikos įrenginius, kurių likutinė vertė-110478236 litai.

Šio perduodamo turto valdymo, naudojimo ir disponavimo sąlygos nenustatytos.


PRIEDAI

1. Lietuvos Respublikos Vyriausybės 2002m. spalio 4 d. nutarimas Nr.1578 „Dėl turto perdavimo“ (1 lapas), su ilgalaikio materialiojo turto sąrašu (3 lapai), trumpalaikio materialiojo turto sąrašu (2 lapai), melioracijos ir hidrotechnikos įrenginių sąrašu (1 lapas).

Šis aktas surašytas dviem egzemplioriais, po vieną turto perdavėjui ir turto perėmėjui.

Perdavė:
Vilniaus apskrities
sekretorius

F. Kolosauskas



Priėmė:
Ukmergės rajono savivaldybės
merė

J. Akstinavičienė
data

A.V.



Ukmergės rajono savivaldybės
administracijos
Personalo, civilinės metrikacijos ir
dokumentų valdymo skyriaus
specialistė
Kristina Bagdonavičienė

3 priedas

MELIORACIOS IR HIDROTECHNIKOS ĮRENGINIŲ SĄRAŠAS

Eil. Nr.	Įrenginio pavadinimas	Balansinė vertė, Lt	Nusidėvėjimas, Lt
1.	Drenažas	132982475,00	47171439,00
2.	Hidrotechniniai įrenginiai	11644762,00	5034814,00
3.	Grioviai ir pylimai	36347517,00	19299650,00
4.	Keliai	25547436,00	25168349,00
5.	Sausinimo siurblynės	246519,00	75937,00
6.	Tvenkiniai	761874,00	302158,00
	Iš viso	207530583,00	97052347,00

Melioracijos ir hidrotechnikos įrenginių likutinė vertė- 110478236,00 Lt.



Kopija tikra
 Umergės rajono savivaldybės
 administracijos
 Personalo, civilinės metrikacijos ir
 dokumentų valdymo skyriaus
 vyr. specialistė
 Kristina Bugdonavičienė



UKMERGĖS RAJONO VALDYBA

SPRENDIMAS DĖL TURTO PERDAVIMO

2002 m. gruodžio 11 d. Nr. 8-357
Ukmergė

Vadovaudamasi Lietuvos Respublikos valstybės ir savivaldybių turto valdymo naudojimo ir disponavimo juo įstatymo 9 ir 10, straipsniais, Lietuvos respublikos Vyriausybės 2002-10-04 nutarimu Nr. 1578 „Dėl turto perdavimo“ ir Ukmergės rajono tarybos 2000-12-13 sprendimu Nr. 79 „Dėl kai kurių steigėjo funkcijų perdavimo rajono Valdybai“, Ukmergės rajono valdyba nusprendžia

1. Perduoti Ukmergės rajono savivaldybės administracijai valdyti ir naudoti patikėjimo teise šį valstybei nuosavybės teise priklausančią turtą, nurodytą 1, 2 ir 3 prieduose ilgalaikei materialioji turtą (likutine verte-2671060,15 lito), trumpalaikį materialioji turtą (likutine verte-8310,60 lito), melioracijos ir hidrotechnikos įrenginius (likutine verte-110478236 litai).

2. Pavesti Ukmergės rajono meriui Janinai Akstinavičienei ir Ukmergės rajono savivaldybės administratoriui Pranciškui Tamoševičiui pasirašyti 1 punkte nurodyto valstybės turto perdavimo ir priėmimo aktus.

Rajono meriui



Janina Akstinavičienė




Katija Ilkša
Ukmergės rajono savivaldybės administratorė
Personalo, civilinės metrikacijos ir dokumentų valdymo skyriaus
vyt. specialistė
Kristina Bagdonavičienė

Ukmergės rajono valdybos
2002 m. gruodžio 11 d. sprendimo Nr. 8-357
3 priedas

MELIORACIJOS IR HIDROTECHNIKOS ĮRENGINIŲ SĄRAŠAS

Eil. Nr.	Įrenginio pavadinimas	Balansinė vertė Lt	Nusidėėjimas Lt
1	Drenažas	132982475,00	47171439,00
2	Hidrotechniniai įrenginiai	11644762,00	5034814,00
3	Grioviai ir pylimai	36347517,00	19299650,00
4	Keliai	25547436,00	25168349,00
5	Sausinimo siurblynės	246519,00	75937,00
6	Tvenkiniai	761874,00	302158,00
	Iš viso	207530583,00	97052347,00

Melioracijos ir hidrotechnikos įrenginių likutinė vertė- 110478236,00 Lt



Kopija tikra
Ukmergės rajono savivaldybės
administracijos
Personalo, civilinės inžinerijos ir
dokumentų valdymo skyriaus
Vyriausioji specialistė
Kristina Bagdonavičienė

TURTO PERDAVIMO - PRIĖMIMO
AKTAS

2003-01-10

Ukmergė

Vadovaudamasi Ukmergės rajono valdybos 2002 m. gruodžio 11 d. sprendimu Nr. 8-357 "Dėl turto perdavimo" Ukmergės rajono merė Janina Akstinavičienė perduoda, o Ukmergės rajono savivaldybės administratorius Pranciškus Tamoševičius priima 1, 2, 3 prieduose nurodytą valstybės turtą.

Rajono merė



Janina Akstinavičienė


Administratorius



Pranciškus Tamoševičius



Kristina Bagdonavičienė
Ukmergės rajono savivaldybės
administracijos
Personalo, civilinės metrikacijos ir
dokumentų valdymo skyriaus
vyz. specialistė
Kristina Bagdonavičienė

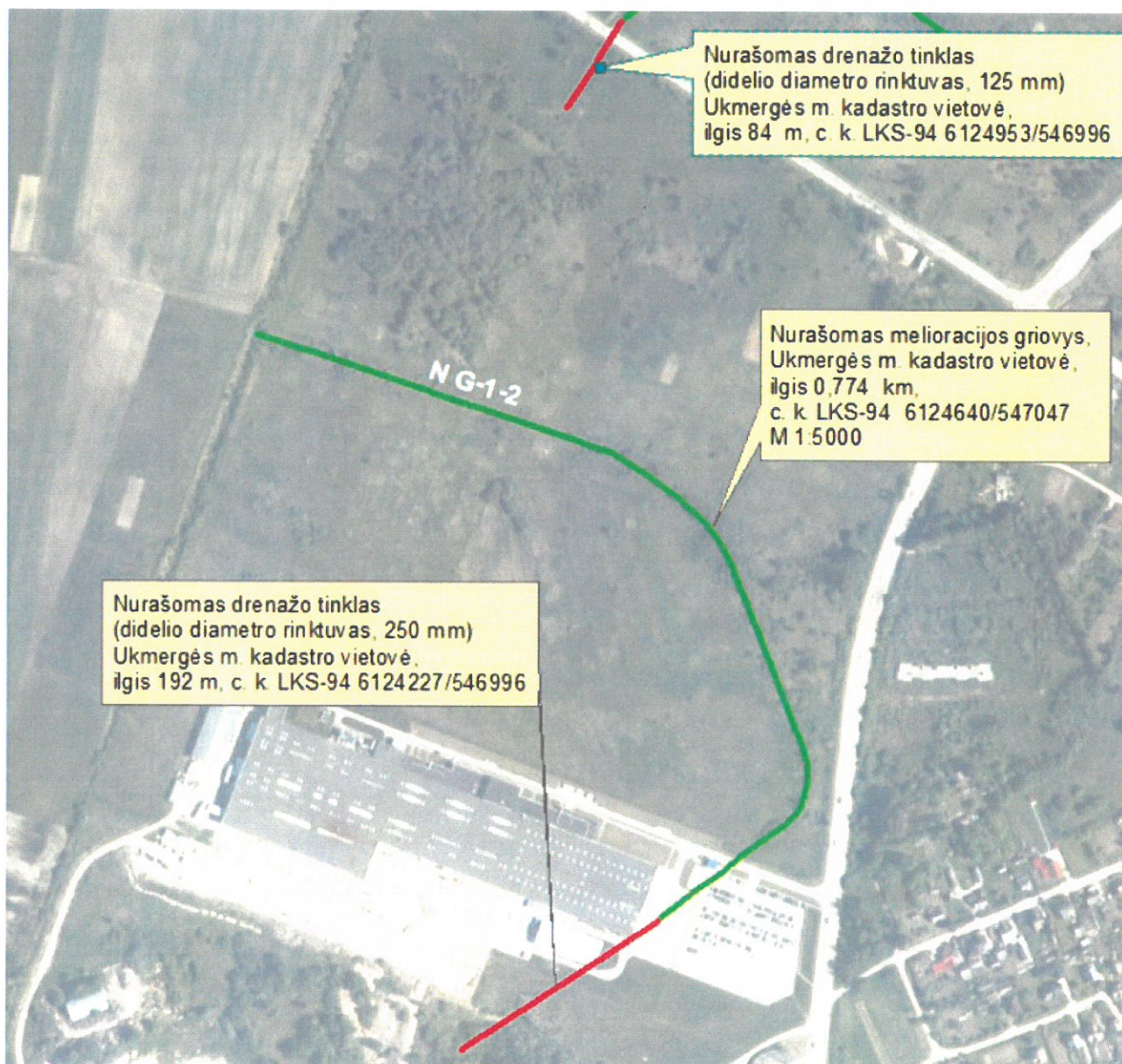


Nurašomų melioracijos statinių vietovės planas

Magistralinis griovys (G-1-2) – 0,774 km

Drenažo tinklas (didelio diametro rinktuvai – 0,276 km)

Iš jų 250 mm – 0,192 km
125 mm – 0,084 km



DETALŪS METADUOMENYS	
Dokumento sudarytojas (-ai)	Ukmergės rajono savivaldybės administracija
Dokumento pavadinimas (antraštė)	Dėl Lietuvos Respublikos Vyriausybės nutarimo „Dėl nekilnojamųjų daiktų Ukmergės rajono savivaldybėje nurašymo" projekto derinimo
Dokumento registracijos data ir numeris	2025-03-31 Nr. (6.11Mr) 18-1411
Dokumento gavimo data ir dokumento gavimo registracijos numeris	-
Dokumento adresatas (-ai)	Lietuvos Respublikos žemės ūkio ministerija
Dokumento specifikacijos identifikavimo žymuo	ADOC-V1.0
Parašo paskirtis	Pasirašymas
Parašą sukūrusio asmens vardas, pavardė ir pareigos	Inga Pračkailė Administracijos direktorė
Parašo sukūrimo data ir laikas	2025-03-31 16:14
Parašo formatas	Trumpalaikio galiojimo (XAdES-T)
Laiko žymoje nurodytas laikas	2025-03-31 16:14
Informacija apie sertifikavimo paslaugų teikėją	ADIC CA ECC
Sertifikato galiojimo laikas	2024-07-31 08:54 - 2028-07-30 08:54
Parašo paskirtis	Registravimas
Parašą sukūrusio asmens vardas, pavardė ir pareigos	Indrė Stukienė Vyriausiasis specialistas
Parašo sukūrimo data ir laikas	2025-03-31 16:16
Parašo formatas	Trumpalaikio galiojimo (XAdES-T)
Laiko žymoje nurodytas laikas	2025-03-31 16:16
Informacija apie sertifikavimo paslaugų teikėją	RCSC IssuingCA-2
Sertifikato galiojimo laikas	2024-10-25 11:14 - 2026-10-25 10:14
Informacija apie būdus, naudotus metaduomenų vientisumui užtikrinti	-
Pagrindinio dokumento priedų skaičius	3
Pagrindinio dokumento pridedamų dokumentų skaičius	0
Pridedamo dokumento sudarytojas (-ai)	-
Pridedamo dokumento pavadinimas (antraštė)	Lietuvos Respublikos Vyriausybės nutarimo projektas Ukmergės r melioracijos stat.docx
Pridedamo dokumento registracijos data ir numeris	-
Pridedamo dokumento sudarytojas (-ai)	-
Pridedamo dokumento pavadinimas (antraštė)	Vyriausybės nutarimo priedas Ukmergės melioracijos stat.docx
Pridedamo dokumento registracijos data ir numeris	-
Pridedamo dokumento sudarytojas (-ai)	-
Pridedamo dokumento pavadinimas (antraštė)	priedai.pdf
Pridedamo dokumento registracijos data ir numeris	-
Programinės įrangos, kuria naudojantis sudarytas elektroninis dokumentas, pavadinimas	Elpako v.20250312.1
Informacija apie elektroninio dokumento ir elektroninio (-ių) parašo (-ų) tikrinimą (tikrinimo data)	Tikrinant dokumentą nenustatyta jokių klaidų (2025-03-31)
Elektroninio dokumento nuorašo atspausdinimo data ir ją atspausdinęs darbuotojas	2025-03-31 nuorašą suformavo Daiva Židonienė
Paieškos nuoroda	-
Papildomi metaduomenys	-